





Муниципальное казенное общеобразовательное учреждение

«Майская средняя общеобразовательная школа»

«Рассмотрено»:	«Согласовано»:	«Утверждаю»:
Руководитель ШМО И.А.Ситников  Протокол № <u>1</u> от « <u>30</u> » <u>августа</u> 2019 г.	Заместитель директора школы по УВР МКОУ «Майская СОШ»  Л.Ю.Добрынских « <u>30</u> » <u>августа</u> 2019 г.	Директор МКОУ «Майская СОШ»  А.И.Суханова Приказ № <u>110</u> от « <u>02</u> » <u>09</u> 2019 г. 

Рабочая программа по учебному предмету
« Географическое краеведение»

7-8 класс
на 2019-2020 уч.г.

Составитель: **Распутина О.В.**
учитель географии
МКОУ «Майская СОШ»

п. Майский, 2019 год

2. Пояснительная записка

Рабочая программа по географическому краеведению разработана с учетом содержания регионального компонента государственного стандарта географического образования (Закон Курганской области № 324 от 28.12.2007г.) на основе учебной авторской программы курса «Краеведение» А.В. Шатных, к.п.н., доцента ИПКиПРО, Курган, 2008г.

Изучение курса географии Курганской области в основной школе направлено на достижение следующих целей:

освоение знаний о географических особенностях природы, населения и хозяйства своей местности и родного края; о Курганской области как целостном субъекте Российской Федерации и разнообразных связях региона с другими территориями страны, СНГ и мира; об экологических условиях родного края, путях сохранения и рационального использования окружающей среды;

Задачи изучения географического краеведения в основной школе:

- закрепить, применить и систематизировать общие теоретические знания по физической, социальной и экономической географии;
- развивать умения оценивать географическое положение, природные условия и ресурсы, определять направления социально-экономического развития края; уметь наблюдать и описывать природные компоненты, географические объекты, процессы и явления своей местности и родного края;
- обеспечить доступ к информации регионального уровня и совершенствование умений работать с ней с целью самостоятельного приобретения новых знаний;
- вовлекать учащихся в исследовательскую деятельность; моделирование и проектирование природной, хозяйственной и экологической ситуации на территории родного края;
- воспитывать гражданственность и патриотизм, уважение к культуре и истории края и населяющих его народов;
- развивать навыки социально-ответственного поведения в природе и антропогенной среде, адаптации к условиям проживания на территории Зауралья; самостоятельного оценивания уровня опасности природных и техногенных явлений;
- формировать в общественном сознании представления о ценности и уникальности объектов региона, необходимости их бережного использования;
- знакомить с ситуацией на рынке труда; с профессиями, востребованными в регионе; включение учащихся в решение доступных для них проблем окружающей среды т социально-экономической сферы;

-развивать личности учащихся, их мышления, познавательных интересов, эмоциональной сферы в процессе изучения географических особенностей края, сущности происходящих в нем природных, экологических, социально-экономических, геополитических процессов.

Географическое краеведение изучается в 7 классе в объеме 17 часов (в первом полугодии), в 8 классах в объеме 17 часов (во втором полугодии)

3. Требования к уровню подготовки выпускников основной общей школы

В результате изучения курса ученик должен

знать/понимать:

- Основные источники информации по географии Курганской области;
- Специфику географического положения, административно-территориального деления Курганской области, особенности ее природы, населения, основных отраслей хозяйства, природных комплексов и внутриобластных экономических районов;
- Причины социальных, экономических и экологических проблем своей местности и родного края;
- Специализацию внутриобластных экономических районов.

Уметь:

выделять, описывать и объяснять:

-особенности природных условий, главные черты населения отраслевой и территориальной структуры хозяйства области и своего административного района;

-своеобразие ландшафтов родного края;

определять (измерять):

-главные черты географического положения своего населенного пункта, района и области, их влияние на природные условия, историю заселения и экономическое развитие;

-особенности условий жизни, работы и быта человека на территории области;

-главные черты размещения городского и сельского населения;

-природные и исторические предпосылки развития хозяйства;

-основные черты развития АПК;

-тенденции в структуре занятости населения;

-уровень эффективности производства на предприятиях ведущих отраслей экономики области;

-место области и отдельного предприятия в системе географического разделения труда;

-рациональность экономических связей предприятия и области в целом; направлений и состава грузопотоков;

-значительные, типичные и уникальные природные и социально-экономические объекты своего района и области и показывать их на карте;

Находить и анализировать информацию об условиях жизнедеятельности людей в области и влияния производства на конкретные условия жизнедеятельности человека в Курганской области; для моделирования тематических карт района; проектирования хозяйственной, экологической ситуации на территории родного края; оценки эффективности производства на предприятиях области;

приводить примеры:

-горных пород, основных тип почв, типичных представителей растительного и животного мира, редких и исчезающих видов;

-производимой продукции на важнейших предприятиях области;

-экологических проблем родного края и их влияния на здоровье и продолжительность жизни населения;

владеть навыками исследования и пространственной организации окружающей среды своей местности;

прогнозировать:

-изменение компонентов природы ПТК на примере ландшафтов своей местности;

-темпы роста населения области, тенденции изменения возрастного состава населения, численности экономически активного населения;

-тенденции развития экологической ситуации своей местности, области;

-использовать приобретенные знания и умения в практической деятельности и повседневной жизни для:

-решения практических задач по определению условий жизни человека в различных районах области;

-определения ситуации на рынке труда; выбора профессии, востребованной в регионе;

-решение доступных для учащихся проблем окружающей среды и социально-экономической сферы;

Организации общения с людьми разных национальностей, религиозных верований и социальных групп;

-формирования собственных взглядов и умозаключений на проблемы взаимоотношения общества и природы, социально-экономического развития региона; проведения региональной политики в стране и регионе; территориальной справедливости и комплексного пространственного «здоровья» родного края.

4. Учебно-тематический план

7 класс

№	Тема	Количество часов
1	Введение	1
2	Географическое положение района	2
3	Население и природа Каргапольского района	6
4	Типичные и уникальные природные ландшафты на территории района	6
5	Обобщающий урок по теме: «Ландшафты своего района»	1
6	Итоговое занятие	1
	всего	17

8 класс

№	Тема	Количество часов
1	Введение	1
2	Географическое положение и административно-территориальное деление Курганской области	2
3	Природа Курганской области	12
4	Охрана природы. Охраняемые территории.	1
5	Итоговый урок за курс 8 класса	1
	всего	17

Содержание тем учебного предмета.

7 класс

Тема 1. Введение 1 час

Величина территории. Место и роль Каргапольского района в Курганской области.

Тема 2. Географическое положение района 2 часа.

Особенности географического положения. Административно-территориальное деление.

Практическая работа: 1. Показ на карте и определение географического положения изучаемых географических объектов своего района, обозначение их на контурной карте.

Тема 3. Население и природа Каргапольского района 6 часов.

Население Кетовского района. Природно-территориальные комплексы района, его компоненты. Рельеф и полезные ископаемые. Климат, внутренние воды. Растительный и животный мир.

Практическая работа: 2. Построение половозрастной пирамиды

Тема 4. Типичные и уникальные природные ландшафты на территории района. 6 часов.

Типичные ландшафты, их характеристика по плану. Типичные и уникальные природные комплексы (ландшафты) своего района. Особенности взаимосвязи компонентов природы в природных комплексах района. Антропогенные ландшафты района. Проблемы охраны природы. Перспективы развития сети охраняемых природных территорий. Заказники, памятники природы на территории района.

Практическая работа: 3. Описание типичных и уникальных природных комплексов своего района. 4. Использование тематических карт при изучении типичных и уникальных природных комплексов своего района.

Тема 5. Обобщающий урок по теме: «Ландшафты своего района» 1 час.

Повторение изученного материала.

Тема 6. Итоговое занятие 1 час.

8 класс

Тема 1. Введение 1 час

Введение. История образования области. Герб и флаг.

Тема 2. Географическое положение и административно-территориальное деление Курганской области. 2 часа

Особенности физико- и экономико-географического положения. Административно-территориальное деление.

Практическая работа: 1. Оценка географического положения области и его влияние на социально-экономическое развитие и условия жизни населения. Изменение экономико-географического положения области в различные исторические периоды. 2. Выявление изменений в административно-территориальном делении своего района и области за время их существования.

Тема 3. Природа Курганской области. 12 часов

История освоения и изучения территории области. Имена исследователей и путешественников. История геологического развития и особенности геологического строения территории области. Характерные черты рельефа, факторы их определившие. Основные виды полезных ископаемых, их размещение. Климатические условия и факторы их определяющие. Метеорологические явления. Агроклиматические ресурсы Зауралья. Реки и озера области, водные ресурсы. Особенности их размещения по территории области. Основные типы почв; влияние почвообразующих факторов. Земельные ресурсы. Видовой состав растительного и животного мира. Физико-географическое районирование области. Зональные и аazonальные природные комплексы (ландшафты).

Практическая работа: 3. Построение профиля рельефа Курганской области. 4. Определение особенностей размещения и хозяйственного значения полезных ископаемых своего района и области. 5. Выявление влияния климатических особенностей на условия жизни и хозяйственной деятельности населения. 6. Анализ данных наблюдений уровня воды в реке; определение его влияния на условия жизни и деятельности населения; объяснение особенностей внутригодовой динамики уровня воды в реке.

Тема 4. Охрана природы. Охраняемые территории. 1 час

Особенности взаимосвязи компонентов природы в пределах природных зон и ландшафтов области.

Тема 5. Итоговое занятие 1 час.

5. Календарно-тематический план

7 класс

№	Тема урока	Практические работы	Количество часов	Дата проведения
1	Введение		1	
2	Особенности географического положения	Показ на карте и определение географического положения изучаемых географических объектов своего района, обозначение их на контурной карте	1	
3	Административно-территориальное деление		1	
4	Население Каргапольского района	Построение половозрастной пирамиды	2	
5	Природно-территориальные комплексы района, его компоненты		1	
6	Рельеф и полезные ископаемые		1	
7	Климат, внутренние воды		1	
8	Растительный и животный мир		1	
9	Типичные ландшафты, их характеристика по плану	Описание типичных и уникальных природных комплексов своего района	1	
10	Типичные и уникальные природные комплексы (ландшафты) своего района	Использование тематических карт при изучении типичных и уникальных природных комплексов своего района.	1	
11	Особенности взаимосвязи компонентов природы в природных комплексах района		1	
12	Антропогенные ландшафты района		1	
13	Проблемы охраны природы. Перспективы развития сети охраняемых природных территорий		1	
14	Заказники , памятники природы на территории района		1	
15	Повторение изученного		1	

	материала			
16	Итоговое занятие		1	
	всего		17	

Календарно-тематический план

8 класс

№	Тема урока	Практические работы	Количество часов	Дата проведения
1	Введение. История образования области. Герб и флаг.		1	
2	Особенности физико- и экономико-географического положения	Оценка географического положения области и его влияние на социально-экономическое развитие и условия жизни населения. Изменение экономико-географического положения области в различные исторические периоды.	1	
3	Административно-территориальное деление	Выявление изменений в административно-территориальном делении своего района и области за время их существования.	1	
4	История освоения и изучения территории области. Имена исследователей и путешественников.		1	
5	История геологического развития и особенности геологического строения территории области.		1	
6	Характерные черты рельефа, факторы их определившие	Построение профиля рельефа Курганской области	1	
7	Основные виды полезных ископаемых, их размещение	Определение особенностей размещения и хозяйственного значения полезных ископаемых своего района и области.	1	
8	Климатические условия и факторы их определяющие		1	
9	Метеорологические явления. Агроклиматические ресурсы Зауралья	Выявление влияния климатических особенностей на условия жизни и	1	

		хозяйственной деятельности населения		
10	Реки и озера области, водные ресурсы.		1	
11	Особенности их размещения по территории области	Анализ данных наблюдений уровня воды в реке; определение его влияния на условия жизни и деятельности населения; объяснение особенностей внутригодовой динамики уровня воды в реке.	1	
12	Основные типы почв; влияние почвообразующих факторов. Земельные ресурсы		1	
13	Видовой состав растительного и животного мира		1	
14	Видовой состав растительного и животного мира		1	
15	Физико-географическое районирование области. Зональные и аazonальные природные комплексы (ландшафты)		1	
16	Особенности взаимосвязи компонентов природы в пределах природных зон и ландшафтов области.		1	
17	Итоговый урок		1	
	всего		17	

8. Перечень литературы и средств обучения

1. Богомолов О.А. Зауралье на карте России. – Курган: «Зауралье»
2. Ветер перемен – Курган. Изд-во: «Зауралье», 2003.
3. География Курганской области. – «География».-1996. - № 8
4. Глущенко Н.М. Природно-территориальные комплексы Курганской области. – Курган 1995.
5. Занимательная география Курганской области. – 2-е изд., дополнительное. / Под ред. А.В. Шатных – Курган, 2002
6. Красная книга Курганской области. – Курган: Зауралье, 2002.
7. Курганская область в цифрах за 60 лет: Стат.сб./ Курганский облкомстат. – 2003.
8. Науменко Н.И. , Зырянов А.О., Огнева Н.А. Особо охраняемые природные территории Курганской области. – Курган, 2001. – 150с.
9. Шатных А.В. Население мира, России и Курганской области: Справочные материалы. – Курган, 2002.

Средства обучения:

Карты Курганской области, карты административных районов области. Справочный атлас Курганской области – Курган, 2003

Учебные видеофильмы (DVD): Историко-культурные памятники Курганской области, Заказники Курганской области.

7. Контроль уровня обученности.

7 класс

Годовая контрольная работа по географическому краеведению.

1 вариант

1. Площадь Кетовского района?
2. Численность с. Кетово?
3. Год образования нашего поселка?
4. Сколько муниципальных образований входит в состав Кетовского района?
5. Назвать 5 крупнейших рек района?
6. Год образования с. Кетово?
7. Площадь Курганской области?
8. Характеристика группы лесов «Березняки»?
9. Характеристика подтайги?
10. Год образования Курганской области?
11. Самый большой район области?
12. Самый западный район области?
13. Сколько видов млекопитающих в Курганской области?
14. Самый маленький млекопитающий Курганской области?
15. Самое всеядное животное?
16. Назвать 5 представителей фауны степей Курганской области?
17. Средняя плотность населения Кетовского района?
18. Какой с/совет занимает самую маленькую территорию?
19. Какой статус имеет наш населенный пункт?
20. Перечислить все районы с которыми граничит Кетовский район?

Годовая контрольная работа по географическому краеведению.

2 вариант

1. Численность Кетовского района?
2. Площадь с. Кетово?
3. Численность населения нашего поселка?
4. Сколько муниципальных образований входит в состав Кетовского района?
5. Назвать 5 крупных озер района?
6. Кем образовано с. Кетово?
7. Численность населения Курганской области?
8. Характеристика группы лесов «Еловые леса»?
9. Характеристика степи?
10. Год образования Кетовского района?
11. Самый маленький район области?
12. Самый восточный район области?
13. сколько видов беспозвоночных в Курганской области?
14. Самый крупный грызун области?
15. Самое полезное насекомое области?
16. Назвать 5 представителей фауны лесостепи Курганской области?
17. Какое количество населенных пунктов в районе?
18. Какой с/совет имеет наименьшее количество населения?
19. Какой статус имеет наш населенный пункт?
20. Перечислить все районы с которыми граничит Кетовский район?

**Годовая контрольная работа по географическому краеведению.
1 вариант**

1. Площадь Курганской области составляет:
А) 71,5 тыс. км².; Б) 73 тыс. км².; В) 17,2 тыс. км².
2. Область граничит:
А) Челябинской, Омской, Тюменской областями, Казахстаном,
Б) Челябинской, Свердловской, Тюменской областями, Казахстаном, В)
Челябинской, Тюменской, Оренбургской, Казахстаном.
3. Уральские горы по отношению к Курганской области находятся на:
А) западе; Б) северо-востоке; В) севере.
4. Особенностью рельефа территории Курганской области является:
А) общая приподнятость территории; Б) высоты колеблются от 200
до 1000 метров над уровнем моря; В) низменная равнина.
5. Курганская область образовалась в:
А) 1943г.; Б) 1945г.; В) 1958г.
6. Количество административных районов в пределах Курганской области –
А) 20; Б) 24; В) 27.
7. На территории области самостоятельными административными единицами являются города областного подчинения:
А) Курган, Шадринск; Б) Курган, Шадринск, Шумиха; В)
Курган, Шадринск, Шумиха, Далматово;
8. В Курганской области добывают:
А) пески, глины, строительный камень; Б) все виды полезных ископаемых; В)
нефть, газ
9. На территории Курганской области сформировались природные зоны:
А) степи, пустыни; Б) степи, лесостепи, леса; В) тайга, степь.
10. Главной речной системой области является река:
А) Исеть; Б) Обь; В) Тобол.
11. Основными районами распространения солонцеватых черноземов являются:
А) основные водоразделы рек; Б) территории к востоку от реки Тобол;
12. Вид растительности НЕ характерный для территории Курганской области:
А) широколиственные березовые и осиновые леса; Б) хвойные сосновые леса;
В) таежные лиственничные леса; Г) лесостепные островки мелколесья (колки).
13. К типично лесостепным поселенцам Курганской области относятся:
А) заяц-беляк, мышь-полевка, рысь; Б) сойка, тетерев, сибирская косуля;

В) бабочки, суслики, тритоны

14. Крупнейшим животным Курганской области является:

А) сибирская косуля, Б) кабан; В) лось.

Годовая контрольная работа по географическому краеведению.

2 вариант

1. На стыке каких 2х природных объектов расположена Курганская область?

А. Западной и Восточной Сибири, Б. Русской равнины и Урала, В.

Урала и Западной Сибири, Г. Западной Сибири и Кавказа.

2. Какая часть от общей площади России приходится на Курганскую область?

А. 0,4%, Б. 4%, В. 0,6% Г. 5%

3. На западе и юго-западе Курганская область граничит с...?

А.Свердловской обл., Б.Тюменской обл., В.Челябинской обл., Г. Казахстаном

4. Сколько муниципальных районов выделяют на территории области?

А.22 Б. 23 В. 24 Г. 25

5. Самый маленький район по площади? _____

6.Численность населения Курганской области ?

А. 869 717 Б.788657 В. 515443 Г. 908776

7. Площадь Курганской области?

А. 65 тыс.кв.км. Б. 71тыс кв.км. В. 17 тыс.кв.км. Г.143тыс.кв.км.

8. В состав какого федерального округа входит Курганская область? _____

9. На севере и северо-востоке Курганская область граничит с...?

А.Свердловской обл., Б.Тюменской обл., В.Челябинской обл., Г. Казахстаном

10. Какое количество озер насчитывается на территории Курганской области?

А. 3000 Б. 2700 В. 7000 Г. 300

11. Сколько городов находится на территории области?

А. 9 Б. 7 В. 6 Г.2

12. Курганская область образовалась в:

А) 1943г.; Б) 1945г.; В)1958г.

13.На территории Курганской области сформировались природные зоны:

А)степи, пустыни; Б) степи, лесостепи, леса; В)тайга, степь.

14. В Курганской области добывают:

А) пески, глины, строительный камень; Б)все виды полезных ископаемых;

В) нефть,газ

Годовая контрольная работа по географическому краеведению.

1 вариант

1. На стыке каких 2х природных объектов расположена Курганская область?

- А. Западной и Восточной Сибири, Б. Русской равнины и Урала, В. Урала и Западной Сибири, Г. Западной Сибири и Кавказа.
2. Какая часть от общей площади России приходится на Курганскую область?
А. 0,4%, Б. 4%, В. 0,6% Г. 5%
3. На западе и юго-западе Курганская область граничит с...?
А. Свердловской обл., Б. Тюменской обл., В. Челябинской обл., Г. Казахстаном
4. Сколько муниципальных районов выделяют на территории области?
А. 22 Б. 23 В. 24 Г. 25
5. Сколько процентов составляет ЭАН? _____
6. Сколько составляет общая площадь лесного фонда области?
А. 150млн.га, Б. 1,5млн.га, В. 15млн.га Г. 3млн.га
7. Сколько в экономике приходится на производство товаров?
А. 40% Б. 70% В. 60% Г. 50%
8. Найдите соответствие:
- | | |
|-------------------|--------|
| 1. Промышленность | А. 14% |
| 2. Торговля | Б. 8% |
| 3. Строительство | В. 19% |
9. Сколько оставляет импорт во внешнеторговом обороте?
А. 463,5 млн. долл. Б. 27 млн. долл. В. 130,2 млн. долл.
10. Определите район по очертанию



11. В число крупных внешнеторговых партнёров области не входят?
А. Кувейт Б. Венесуэла В. Китай Г. Монголия
12. Численность населения Курганской области ?
А. 869 717 Б. 788657 В. 515443 Г. 908776
13. В каком году численность Курганской области была максимальной?
А. 1990г. Б. 1996г. В. 1900г. Г. 1940г.
14. Общая плотность населения в Курганской области составляет?
А. 11,9 чел/км.кв. Б. 26чел/км.кв. В. 9,7чел/км.кв. Г. 15,7 чел/км.кв
15. Сколько составляет средняя заработная плата по области?
А. 19тыс. Б. 15 тыс. В. 26тыс. Г. 6тыс
16. Определите районы



**Годовая контрольная работа по географическому краеведению.
2 вариант**

1. Площадь Курганской области?
А. 65 тыс.кв.км. Б. 71тыс кв.км. В. 17 тыс.кв.км. Г.143тыс.кв.км.
2. В состав какого федерального округа входит Курганская область? _____
3. На севере и северо-востоке Курганская область граничит с...?
А.Свердловской обл., Б.Тюменской обл., В.Челябинской обл., Г. Казахстаном
4. Сколько городов находится на территории области?
А.7 Б. 8 В. 9 Г. 10
5. Какое количество озер насчитывается на территории Курганской области?
А. 3000 Б. 2700 В. 7000 Г. 300
6. Во сколько оцениваются запасы древесины в области?
А. 1,5 млн куб.м, Б. 100 млн. куб.м. В. 300млн.куб.м. Г.59 млн.куб.м
7. Сколько в экономике приходится на производство услуг?
А. 39% Б. 70% В. 60% Г. 50%
8. Найдите соответствие:
 1. Промышленность А. 15%
 2. С/х Б. 19%
 3. Транспорт и связь В. 16%
9. Сколько оставляет экспорт во внешнеторговом обороте?
А.463,5 млн. долл. Б. 27 млн. долл. В. 130,2 млн. долл.
10. определите район по очертанию?



11. В число крупных внешнеторговых партнёров области не входят?
А. Кувейт Б. Венесуэла В. Китай Г. Киргизия
12. На каком месте в УРФО находится Курганская область по численности населения?
А.1 Б.2 В. 7 Г.6

13. В каком году численность Курганской области была минимальной?

А.1990г.Б.1996г.В.1900г.Г.1940г.

14. В каком районе наблюдается максимальная плотность сельского населения?

А. Кетовский район, Б.Целинный район, В. Петуховский район, Г. Катайский район

15. Сколько составляет величина прожиточного минимума по области?

А.19тыс. Б.15 тыс. В. 26тыс. Г.6тыс

16. Определите районы



9. Перечень литературы и средств обучения

10. Богомолов О.А. Зауралье на карте России. – Курган: «Зауралье»
11. Ветер перемен – Курган. Изд-во: «Зауралье», 2003.
12. География Курганской области. – «География».-1996. - № 8
13. Глущенко Н.М. Природно-территориальные комплексы Курганской области. – Курган
1995.
14. Занимательная география Курганской области. – 2-е изд., дополнительное. / Под ред. А.В. Шатных – Курган, 2002
15. Красная книга Курганской области. – Курган: Зауралье, 2002.
16. Курганская область в цифрах за 60 лет: Стат.сб./ Курганский облкомстат. – 2003.
17. Науменко Н.И. , Зырянов А.О., Огнева Н.А. Особо охраняемые природные территории Курганской области. – Курган, 2001. – 150с.
18. Шатных А.В. Население мира, России и Курганской области: Справочные материалы. – Курган, 2002.

Средства обучения:

Карты Курганской области, карты административных районов области. Справочный атлас Курганской области – Курган, 2003

Учебные видеофильмы (DVD): Историко-культурные памятники Курганской области, Заказники Курганской области.